
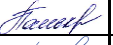



СОДЕРЖАНИЕ ПРОЕКТА:

ТЕКСТОВАЯ ЧАСТЬ

1. Общие положения.	4
2. Существующее положение.	6
2.1. Размещение участка, охватываемого проектом планировки, в структуре городского округа. Современное использование территории.	6
2.2. Рельеф.	9
2.3. Комплексная оценка территории.	9
3. Проектные предложения.	10
3.1. Архитектурно-планировочная организация территории.	12
Расчет жилищного строительства и количества проживающих.	
3.2. Расчет объектов социального и культурно-бытового обслуживания.	16
3.3. Транспортное и пешеходное движение.	17
3.4. Инженерная подготовка территории.	17
3.5. Озеленение.	18
3.6. Предложения по межеванию территории.	19
3.7. Развитие инженерной инфраструктуры:	19
3.7.1. Санитарная очистка территории.	23
3.7.2. Электроснабжение.	23
3.7.3. Системы инженерной защиты территории от воздействия чрезвычайных ситуаций природного и техногенного характера	24
4. Табличные материалы. Основные технико-экономические показатели проекта планировки территории	
5. Состав графических материалов.	
<i>Д. Большие Колпаны. Участок 1</i>	
9/05.13-ПП1 Лист 1 «Схема размещения земельного участка в структуре поселения.»	
9/05.13-ПП1 Лист 2 «План современного использования территории и планировочных ограничений М 1:500»	
9/05.13-ПП1 Лист 3 «План красных линий М 1:500»	
9/05.13-ПП1 Лист 4 «Разбивочный чертеж красных линий М 1:500»	
9/05.13-ПП1 Лист 5 «Схема организации транспорта и улично-дорожной сети М 1:500»	
9/05.13-ПП1 Лист 6 «Схема вертикальной планировки территории. М 1:500 »	
9/05.13-ПП1 Лист 7 «Схема благоустройства территории. М 1:500 »	
9/05.13-ПП1 Лист 8 «Схема поперечных профилей улиц и проездов»	

						9/05.13-ПП			
Изм.	Кол.уч.	Лист	№ док.	Подп.	Дата	Содержание	Стадия	Лист	Листов
							ПП	1	2
ГИП		Бедоева					ООО «Спектр»		
Норм.контр.		Панькова							
Архитектор		Миновская							

Д. Большие Колпаны. Участок 2

9/05.13-ПП2 Лист 1 «Схема размещения земельного участка в структуре поселения.»

9/05.13-ПП2 Лист 2 «План современного использования территории и планировочных ограничений М 1:500»

9/05.13-ПП2 Лист 3 «План красных линий М 1:500»

9/05.13-ПП2 Лист 4 «Разбивочный чертеж красных линий М 1:500»

9/05.13-ПП2 Лист 5 «Схема организации транспорта и улично-дорожной сети М 1:500»

9/05.13-ПП2 Лист 6 Схема планировочных ограничений М 1:500

9/05.13-ПП2 Лист 7 «Схема вертикальной планировки территории. М 1:500 »

9/05.13-ПП2 Лист 8 «Схема благоустройства территории. М 1:500 »

9/05.13-ПП2 Лист 9 «Схема поперечных профилей улиц и проездов»

Д. Воиша. Участок 3

9/05.13-ПП3 Лист 1 «Схема размещения земельного участка в структуре поселения.»

9/05.13-ПП3 Лист 2 «План современного использования территории и планировочных ограничений М 1:1000»

9/05.13-ПП3 Лист 3 «План красных линий М 1:1000»

9/05.13-ПП3 Лист 4 «Разбивочный чертеж красных линий М 1:1000»

9/05.13-ПП3 Лист 5 «Схема организации транспорта и улично-дорожной сети М 1:1000»

9/05.13-ПП3 Лист 6 «Схема вертикальной планировки территории. М 1:1000 »

9/05.13-ПП3 Лист 7 «Схема благоустройства территории. М 1:1000 »

9/05.13-ПП3 Лист 8 «Схема поперечных профилей улиц и проездов»

						9/05.13-ПП	Лист
							2
Изм.	Колуч.	Лист	№ док.	Подп.	Дата		