

Общество с ограниченной ответственностью

# «СтройСтандарт»

Ассоциации в области архитектурно-строительного проектирования  
«СРО «СОВЕТ ПРОЕКТИРОВЩИКОВ» СРО-П-01116072009  
Регистрационный номер: 323 от 21.09.2017

---

**Заказчик:** Администрация муниципального образования  
Большеколпанское сельское поселение Гатчинского муниципального  
района Ленинградской области


**Проект планировки территории для размещения линейного  
объекта: «Распределительный газопровод в деревне Большие  
Колпаны по ул. Старая, ул. Средняя, Восточный переулок,  
Киевское шоссе (четная сторона) Гатчинского  
муниципального района Ленинградской области»**

ТОМ 1  
КНИГА 1

ОСНОВНАЯ (УТВЕРЖДАЕМАЯ) ЧАСТЬ ПРОЕКТА  
ПЛАНИРОВКИ ТЕРРИТОРИИ

Раздел 1 «Проект планировки территории. Графическая часть»

МК № 0145300007519000019 - ППТ



Общество с ограниченной ответственностью

# «СтройСтандарт»

Ассоциации в области архитектурно-строительного проектирования  
«СРО «СОВЕТ ПРОЕКТИРОВЩИКОВ» СРО-П-01116072009  
Регистрационный номер: 323 от 21.09.2017

---

**Заказчик:** Администрация муниципального образования  
Большеколпанское сельское поселение Гатчинского муниципального  
района Ленинградской области

**Проект планировки территории для размещения линейного  
объекта: «Распределительный газопровод в деревне Большие  
Колпаны по ул. Старая, ул. Средняя, Восточный переулок,  
Киевское шоссе (четная сторона) Гатчинского  
муниципального района Ленинградской области»**

ТОМ 1  
КНИГА 1

ОСНОВНАЯ (УТВЕРЖДАЕМАЯ) ЧАСТЬ ПРОЕКТА  
ПЛАНИРОВКИ ТЕРРИТОРИИ

Раздел 1 «Проект планировки территории. Графическая часть»

МК № 0145300007519000019 - ППТ

Генеральный директор

Ахметова А.Р.

Главный инженер

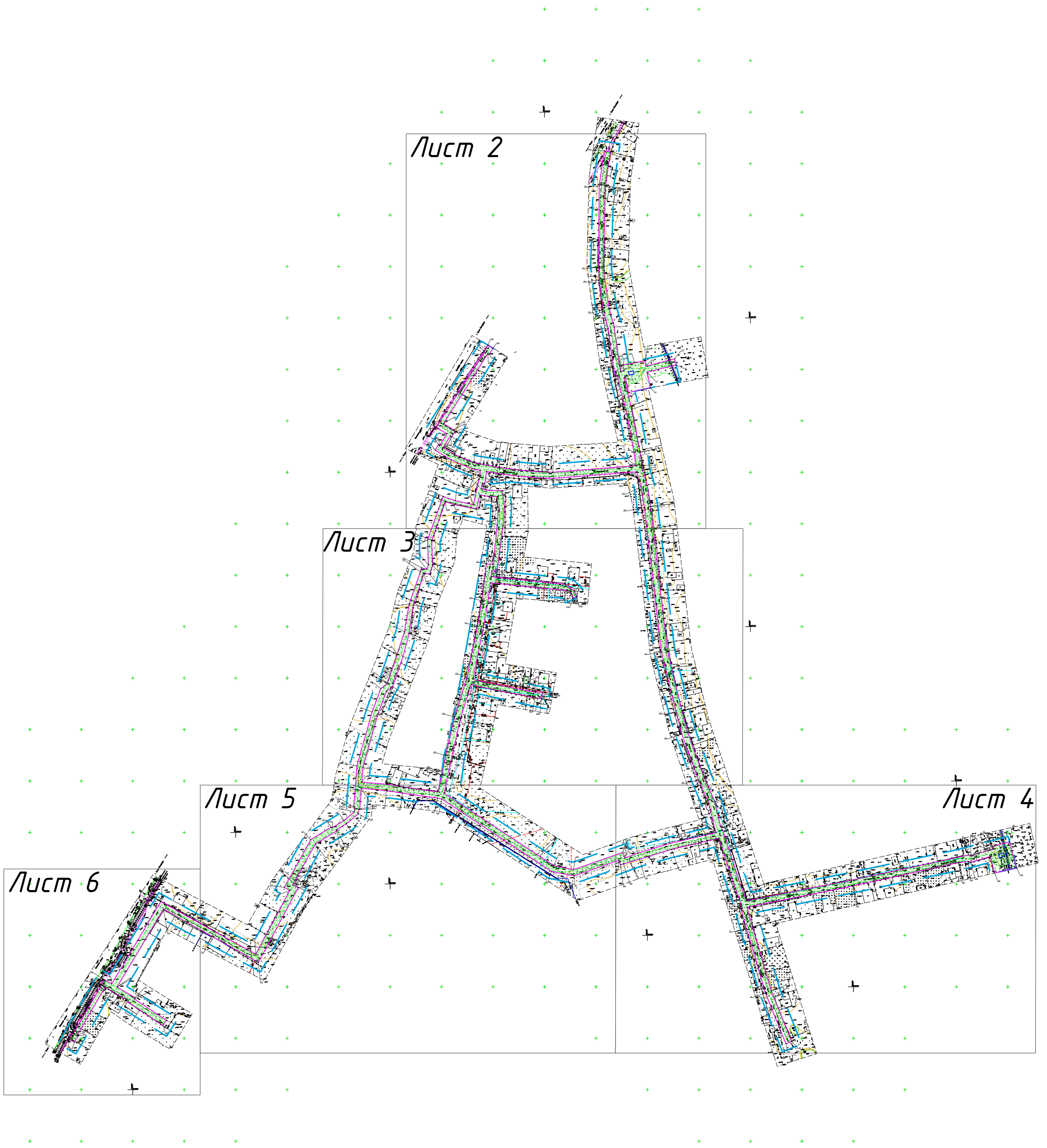

Кокурина Е.С.




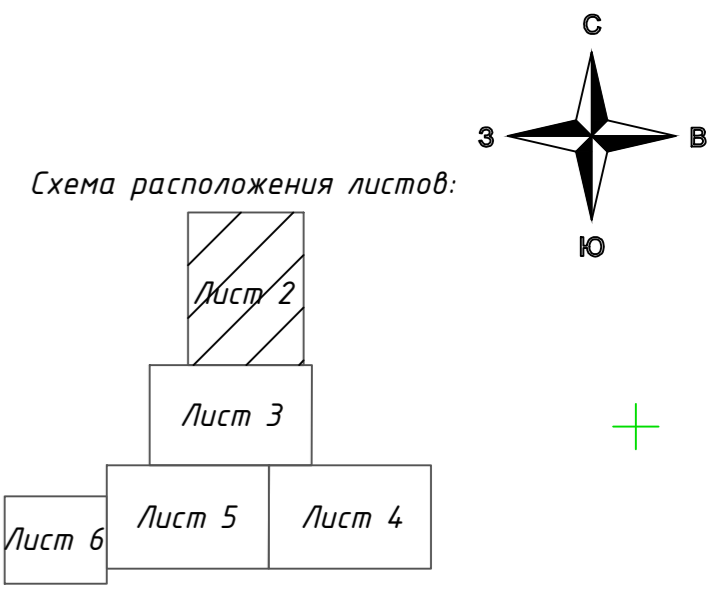
2020



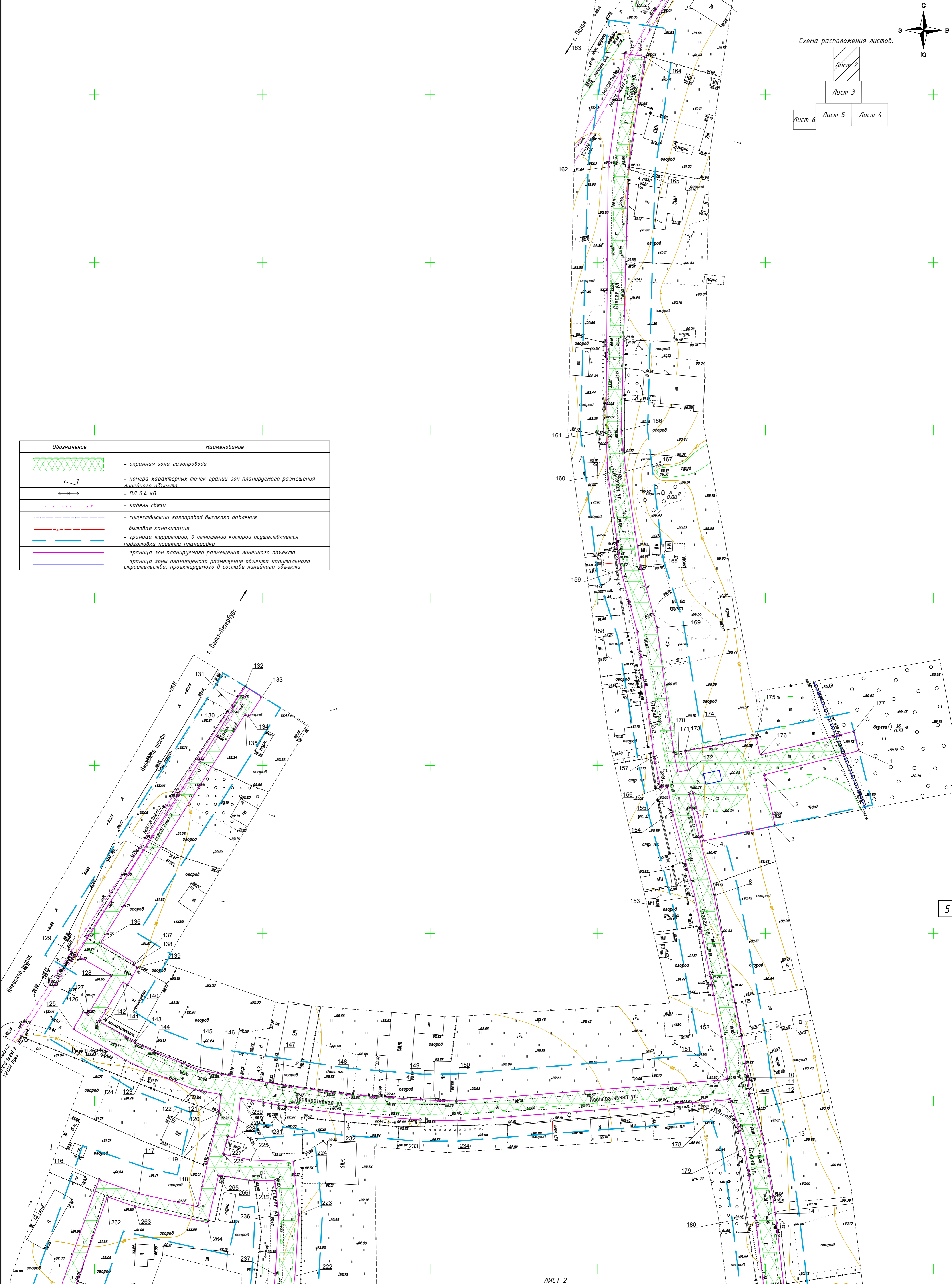




МК №0145300007519000019-ППТ						
Распределительный газопровод в деревне Большие Колпаны по ул. Старая, ул. Средняя, Восточный переулок, Киевское шоссе (четная сторона) Гатчинского муниципального района Ленинградской области						
Изм.	Кол.	Лист	№ док.	Подп.	Дата	Стадия
Разраб.		Кузнецова		<i>[Signature]</i>	03.20	Лист
Проверил		Кокурина		<i>[Signature]</i>	03.20	1
Н.Контр.		Денисова		<i>[Signature]</i>	03.20	
Проект планировки территории (Основная часть)						
Чертеж границ зон планируемого размещения линейного объекта. М1:2000						
ГИП		Кокурина		<i>[Signature]</i>	03.20	ООО "СтройСтандарт"

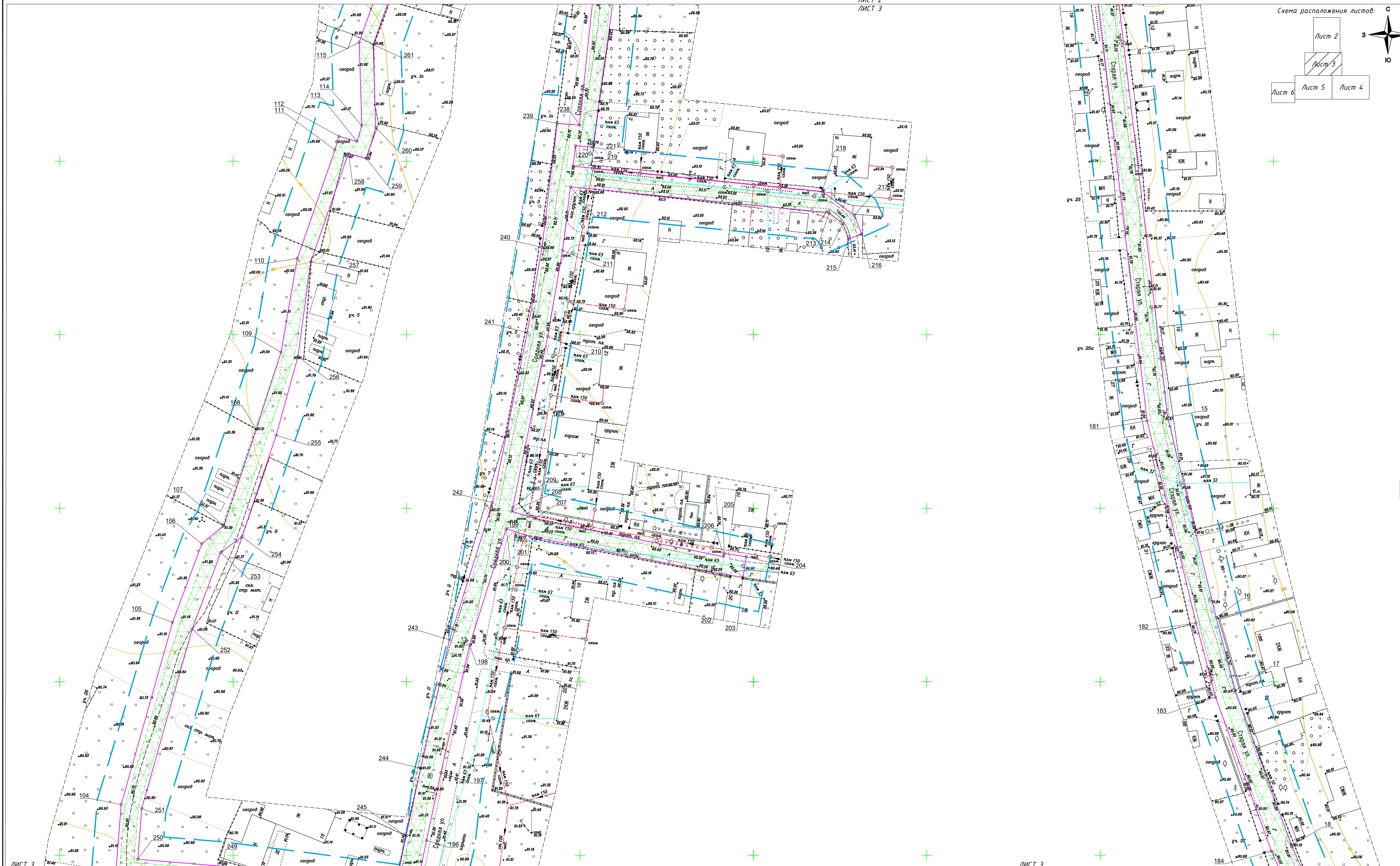
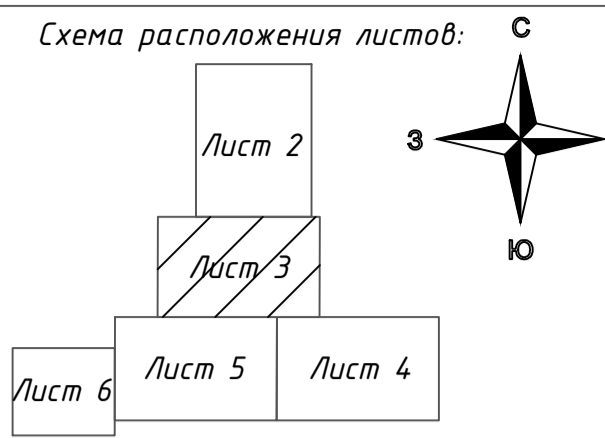


Обозначение	Наименование
	- охранная зона газопровода
	- номера характерных точек границ зон планируемого размещения линейного объекта
	- ВЛ 0.4 кВ
	- кабель связи
	- существующий газопровод высокого давления
	- бытовая канализация
	- граница территории, в отношении которой осуществляется подготовка проекта планировки
	- граница зон планируемого размещения линейного объекта
	- граница зоны планируемого размещения объекта капитального строительства, проектируемого в составе линейного объекта



ЛИСТ 2  
ЛИСТ 3

		МК №014530000751900019-ППТ		
		Распределительный газопровод в деревне Большие Колпаны по ул. Старая, ул. Средняя, Восточный переулок, Киевское шоссе (четная сторона) Гатчинского муниципального района Ленинградской области		
Изм.	Кол.	Лист	№ док.	Падн.
Разраб.	Кузнецова	03.20		
Проверил	Кокурина	03.20		
И.Контр.	Денисова	03.20		
		Проект планировки территории (Основная часть)		Стадия
				Лист
				Листов
		Чертеж границы зон планируемого размещения линейного объекта. М1:500		
ГИП		Кокурина	03.20	

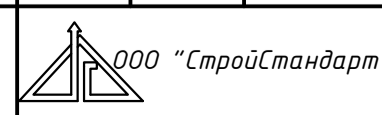


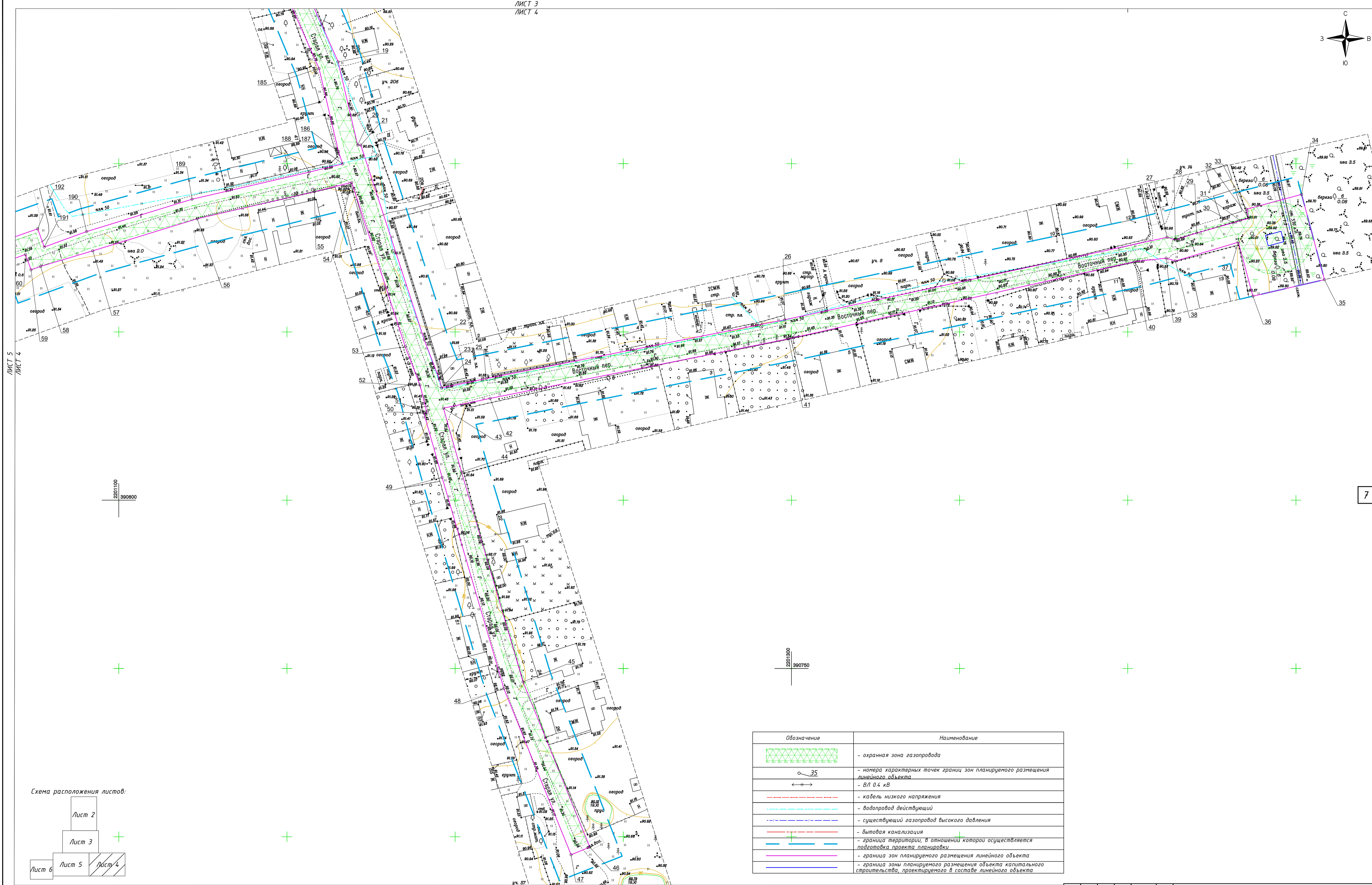
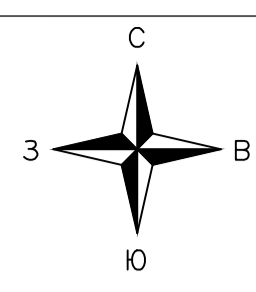
ЛИСТ 3  
ЛИСТ 5

ЛИСТ 3  
ЛИСТ 4

Обозначение	Наименование
	- охранная зона газопровода
	- номера характерных точек границ зон планируемого размещения линейного объекта
	- ВЛ 0.4 кВ
	- водопровод действующий
	- бытовая канализация
	- граница территории, в отношении которой осуществляется подготовка проекта планировки
	- граница зон планируемого размещения линейного объекта

МК №0145300007519000019-ППТ				
Распределительный газопровод в деревне Большие Колпаны по ул. Старая, ул. Средняя, Восточный переулок, Киевское шоссе (четная сторона) Гатчинского муниципального района Ленинградской области				
Изм.	Кол.	Лист	№ док.	Дата
Разраб.	Кузнецова	3	03.20	03.20
Проверил	Какурина	3	03.20	03.20
И.Контр.	Денисова	3	03.20	03.20
Проект планировки территории (Основная часть)			Стадия	Лист
			П	3
Чертеж границ зон планируемого размещения линейного объекта. М1:500				
ГИП	Какурина	3	03.20	



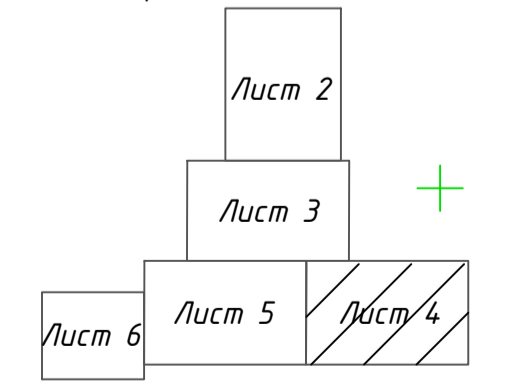


ЛИСТ 5  
ЛИСТ 4

2201100  
390800

2201300  
390750

Схема расположения листов:



Обозначение	Наименование
	- охранный зона газопровода
	- номера характерных точек границ зон планируемого размещения линейного объекта
	- ВЛ 0.4 кВ
	- кабель низкого напряжения
	- водопровод действующий
	- существующий газопровод высокого давления
	- вытовая канализация
	- граница территории, в отношении которой осуществляется подготовка проекта планировки
	- граница зон планируемого размещения линейного объекта
	- граница зоны планируемого размещения объекта капитального строительства, проектируемого в составе линейного объекта

МК №0145300007519000019-ППТ					
Распределительный газопровод в деревне Большие Колпаны по ул. Старая, ул. Средняя, Восточный переулок, Киевское шоссе (четная сторона) Гатчинского муниципального района Ленинградской области					
Изм.	Кол.	Лист	№ док.	Подп.	Дата
Разраб.		Кузнецова			03.20
Проверил		Какурина			03.20
Н.Контр.		Денисова			03.20
Проект планировки территории (Основная часть)				Стадия	Лист
				П	4
Чертеж границ зон планируемого размещения линейного объекта. М1:500				ООО "СтройСтандарт"	
ГИП		Какурина			03.20




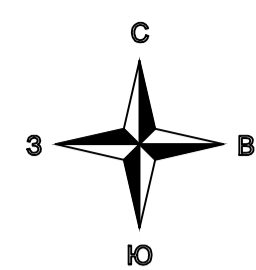
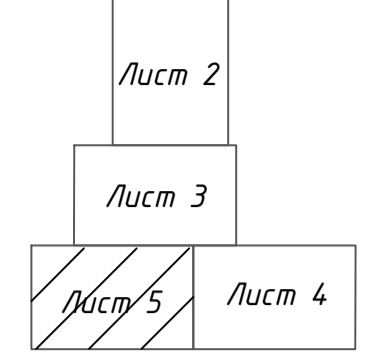


Схема расположения листов:



2200700  
390800

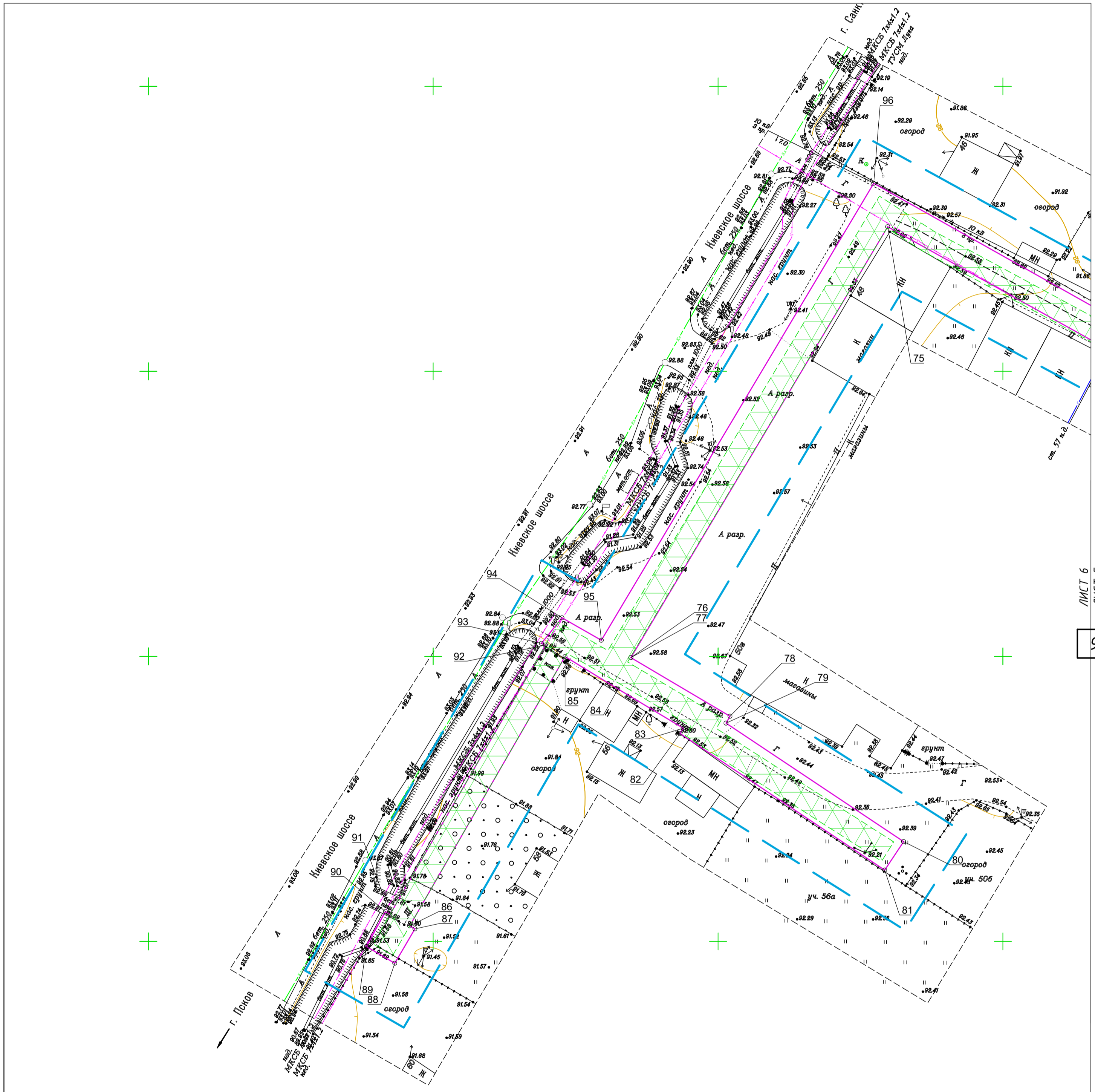
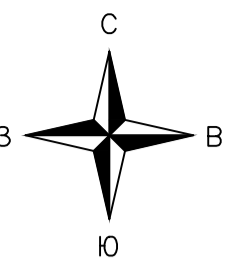
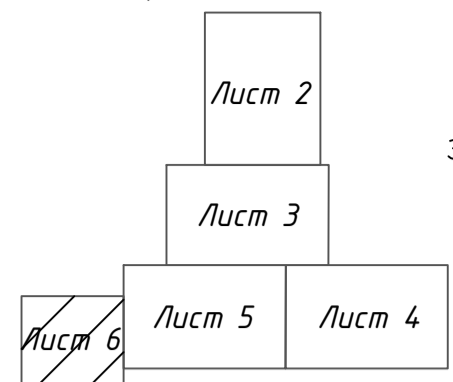
2200850  
390850

ЛИСТ 6  
ЛИСТ 5

ЛИСТ 5  
ЛИСТ 4  
8

Обозначение	Наименование
	- охранная зона газопровода
	- номера характерных точек границ зон планируемого размещения линейного объекта
	- ЛЭП 10 кВ
	- ВЛ 0.4 кВ
	- кабель низкого напряжения
	- водопровод действующий
	- существующий газопровод высокого и низкого давлений
	- вытывая канализация
	- граница территории, в отношении которой осуществляется подготовка проекта планировки
	- граница зон планируемого размещения линейного объекта

МК №0145300007519000019-ПТТ					
Распределительный газопровод в деревне Большие Колпаны по ул. Старая, ул. Средняя, Восточный переулок, Киевское шоссе (четная сторона) Гатчинского муниципального района Ленинградской области					
Изм.	Кол.	Лист	№ док.	Подп.	Дата
Разраб.		Кузнецова			03.20
Проверил		Кокурина			03.20
И.Контр.		Денисова			03.20
Проект планировки территории (Основная часть)					
			Стадия	Лист	Листов
			П	5	
Чертеж границ зон планируемого размещения линейного объекта. М 1:500					
				ООО "СтройСтандарт"	
ГИП		Кокурина		03.20	



ЛИСТ 6  
ЛИСТ 5  
9

Обозначение	Наименование
	- охранный зона газопровода
	- номера характерных точек границ зон планируемого размещения линейного объекта
	- ЛЭП 10 кВ
	- ВЛ 0.4 кВ
	- кабель связи
	- ливневая канализация
	- граница территории, в отношении которой осуществляется подготовка проекта планировки
	- граница зон планируемого размещения линейного объекта

МК №0145300007519000019-ППТ					
Распределительный газопровод в деревне Большие Колпаны по ул. Старая, ул. Средняя, Восточный переулок, Киевское шоссе (четная сторона) Гатчинского муниципального района Ленинградской области					
Изм.	Кол.	Лист	№ док.	Подп.	Дата
Разраб.		Кузнецова			03.20
Проверил		Кокурина			03.20
Н.Контр.		Денисова			03.20
Проект планировки территории (Основная часть)					
				Стадия	Лист
				П	6
Чертеж границ зон планируемого размещения линейного объекта. М1:500					
ГИП Кокурина					