

Общество с ограниченной ответственностью

«СтройСтандарт»

Ассоциации в области архитектурно-строительного проектирования

«СРО «СОВЕТ ПРОЕКТИРОВЩИКОВ» СРО-П-01116072009

Регистрационный номер: 323 от 21.09.2017

Заказчик: Администрация муниципального образования
Большеколпанское сельское поселение Гатчинского муниципального
района Ленинградской области


**Проект планировки территории для размещения линейного
объекта: «Распределительный газопровод в деревне Большие
Колпаны по ул. Старая, ул. Средняя, Восточный переулок,
Киевское шоссе (четная сторона) Гатчинского
муниципального района Ленинградской области»**

ТОМ 3
КНИГА 2

МАТЕРИАЛЫ ПО ОБОСНОВАНИЮ ПРОЕКТА МЕЖЕВАНИЯ
ТЕРРИТОРИИ

МК № 0145300007519000019 - ПМТ

2020



Общество с ограниченной ответственностью

«СтройСтандарт»

Ассоциации в области архитектурно-строительного проектирования
«СРО «СОВЕТ ПРОЕКТИРОВЩИКОВ» СРО-П-01116072009
Регистрационный номер: 323 от 21.09.2017

Заказчик: Администрация муниципального образования
Большеколпанское сельское поселение Гатчинского муниципального
района Ленинградской области

**Проект планировки территории для размещения линейного
объекта: «Распределительный газопровод в деревне Большие
Колпаны по ул. Старая, ул. Средняя, Восточный переулок,
Киевское шоссе (четная сторона) Гатчинского
муниципального района Ленинградской области»**

ТОМ 3
КНИГА 2

МАТЕРИАЛЫ ПО ОБОСНОВАНИЮ ПРОЕКТА МЕЖЕВАНИЯ
ТЕРРИТОРИИ

МК № 0145300007519000019 - ПМТ

Генеральный директор

Ахметова А.Р.

Главный инженер

Кокурина Е.С.



2020

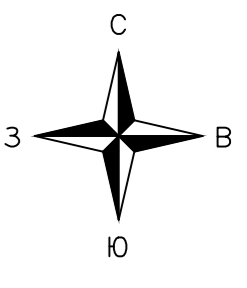
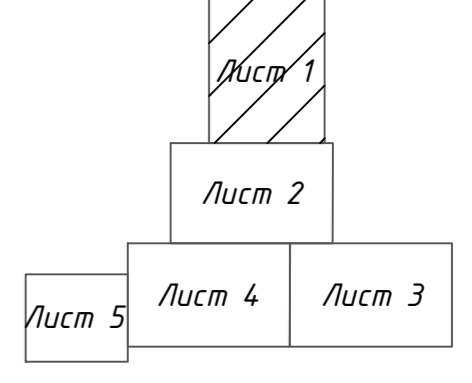
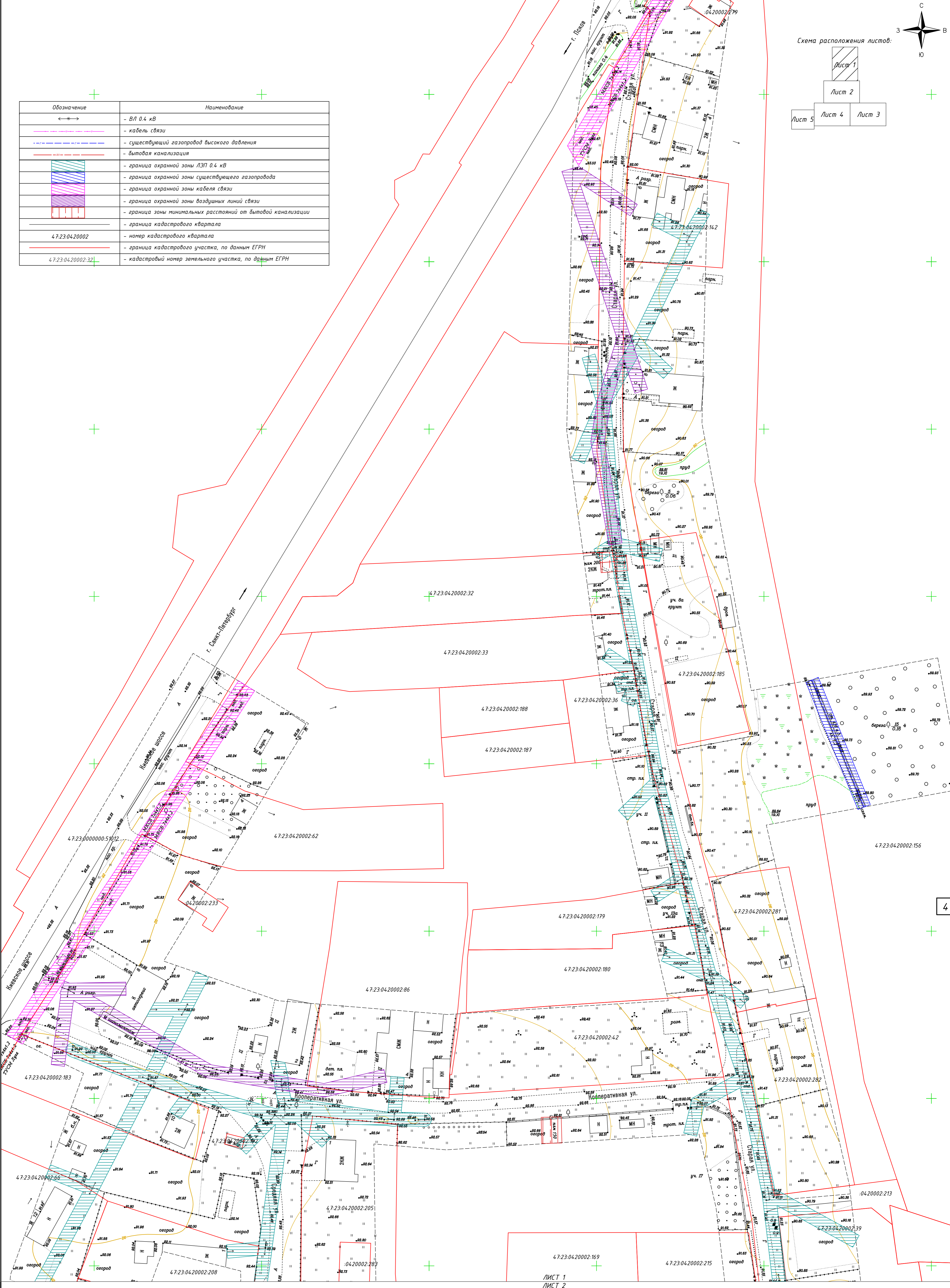


Схема расположения листов:

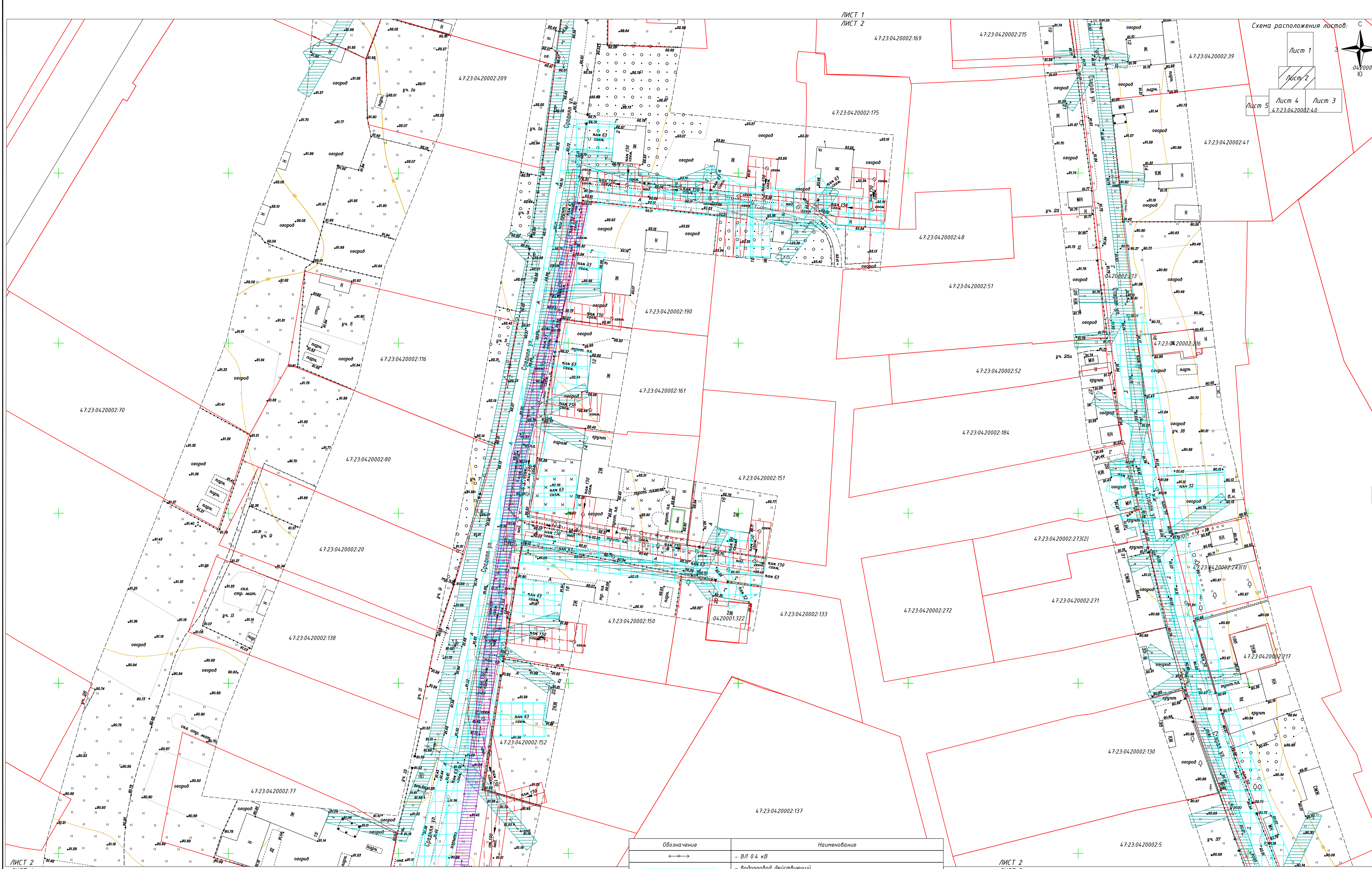


Обозначение	Наименование
	- ВЛ 0.4 кВ
	- кабель связи
	- существующий газопровод высокого давления
	- бытовая канализация
	- граница охранной зоны ЛЭП 0.4 кВ
	- граница охранной зоны существующего газопровода
	- граница охранной зоны кабеля связи
	- граница охранной зоны воздушных линий связи
	- граница зоны минимальных расстояний от бытовой канализации
	- граница кадастрового квартала
4.7.23.04.20002	- номер кадастрового квартала
	- граница кадастрового участка, по данным ЕГРН
4.7.23.04.20002.32	- кадастровый номер земельного участка, по данным ЕГРН

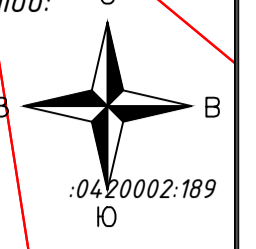
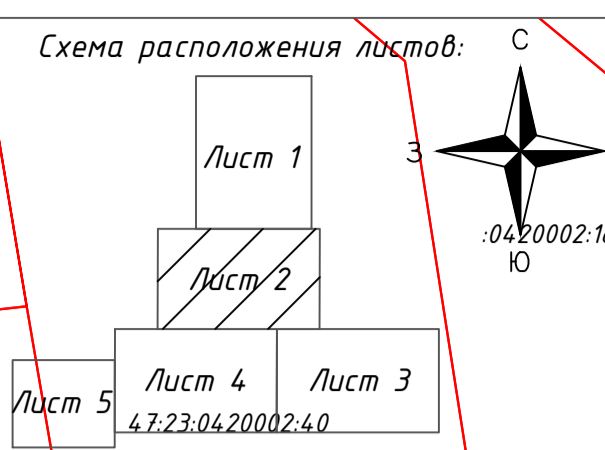


ЛИСТ 1
ЛИСТ 2

					МК №0145300007519000019-ПМТ		
					Распределительный газопровод в деревне Большие Колпаны по ул. Старая, ул. Средняя, Восточный переулок, Киевское шоссе (четная сторона) Гатчинского муниципального района Ленинградской области		
Изм.	Кол.	Лист	№ док.	Подп.	Дата		
Разраб.			Кузнецова		03.20		
Проверил			Кокуркина		03.20		
Н.Контр.			Денисова		03.20		
					Проект межевания территории (Материалы по обоснованию)		
					Стадия	Лист	Листов
					П	1	
					Границы существующих земельных участков. Границы зон с особыми условиями использования территории. М. 1:500		
					ГИП Кокуркина 03.20		



ЛИСТ 1
ЛИСТ 2



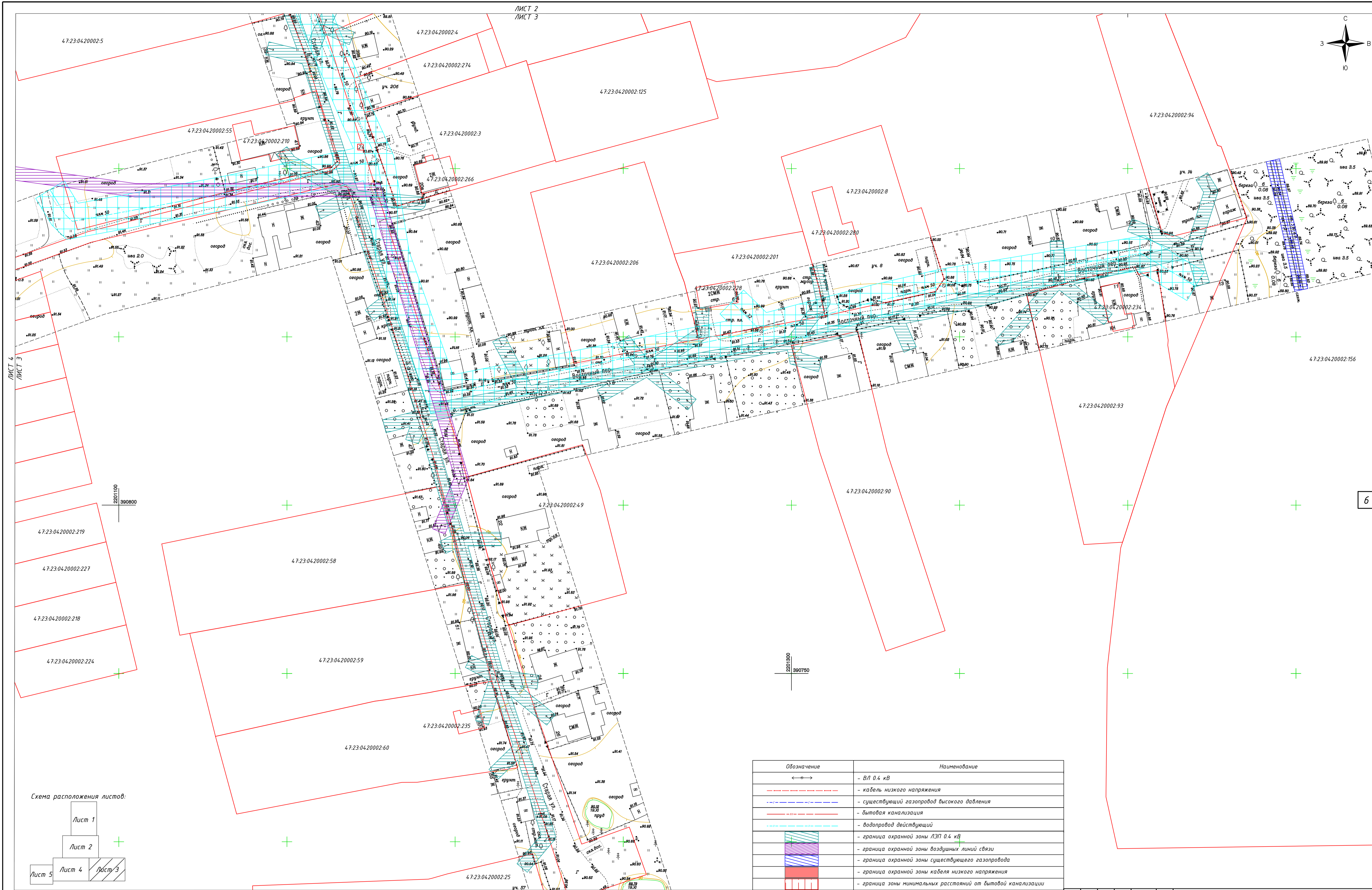
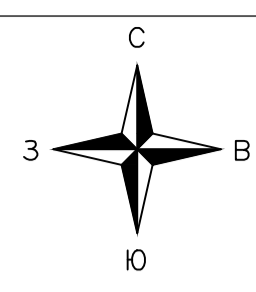
5

ЛИСТ 2
ЛИСТ 4

ЛИСТ 2
ЛИСТ 3

Обозначение	Наименование
	- ВЛ 0,4 кВ
	- водопровод действующий
	- бытовая канализация
	- граница охранной зоны ЛЭП 0,4 кВ
	- граница охранной зоны воздушных линий связи
	- граница зоны минимальных расстояний от бытовой канализации
	- граница зоны минимальных расстояний от водопровода
	- граница кадастрового квартала
47.23.04.20002	- номер кадастрового квартала
	- граница кадастрового участка, по данным ЕГРН
47.23.04.20002.137	- кадастровый номер земельного участка, по данным ЕГРН

МК №0145300007519000019-ПМТ				
Распределительный газопровод в деревне Большие Колпаны по ул. Старая, ул. Средняя, Восточный переулок, Киевское шоссе (четная сторона) Гатчинского муниципального района Ленинградской области				
Изм.	Кол.	Лист	№раб.	Падл.
Разраб.	Кузнецова	03.20		
Проверил	Кокурина	03.20		
Н.Контр.	Денисова	03.20		
Проект межевания территории (Материалы по обоснованию)			Стадия	Лист
			П	2
Границы существующих земельных участков. Границы зон с особыми условиями использования территории. М 1:500				
ГИП	Кокурина	03.20		



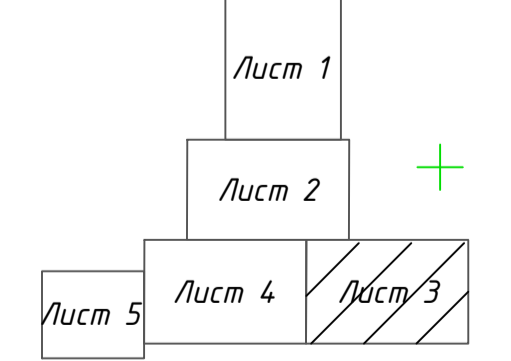
ЛИСТ 4
ЛИСТ 3

2201100
390800

2201300
390750

6

Схема расположения листов:



Обозначение	Наименование
	- ВЛ 0.4 кВ
	- кабель низкого напряжения
	- существующий газопровод высокого давления
	- бытовая канализация
	- водопровод действующий
	- граница охранной зоны ЛЭП 0.4 кВ
	- граница охранной зоны воздушных линий связи
	- граница охранной зоны существующего газопровода
	- граница охранной зоны кабеля низкого напряжения
	- граница зоны минимальных расстояний от бытовой канализации
	- граница зоны минимальных расстояний от водопровода
	- граница кадастрового участка, по данным ЕГРН
4.7.23.04.20002.25	- кадастровый номер земельного участка, по данным ЕГРН

МК №0145300007519000019-ПМТ					
Распределительный газопровод в деревне Большие Колпаны по ул. Старая, ул. Средняя, Восточный переулок, Киевское шоссе (четная сторона) Гатчинского муниципального района Ленинградской области					
Изм.	Кол.	Лист	№ док.	Подп.	Дата
Разраб.		Кузнецова			03.20
Проверил		Какурина			03.20
Н.Контр.		Денисова			03.20
Проект межевания территории (Материалы по обоснованию)					
			Стадия	Лист	Листов
			П	3	
Границы существующих земельных участков. Границы зон с особыми условиями использования территории.					
М 1:500					
ООО "СтройСтандарт"					

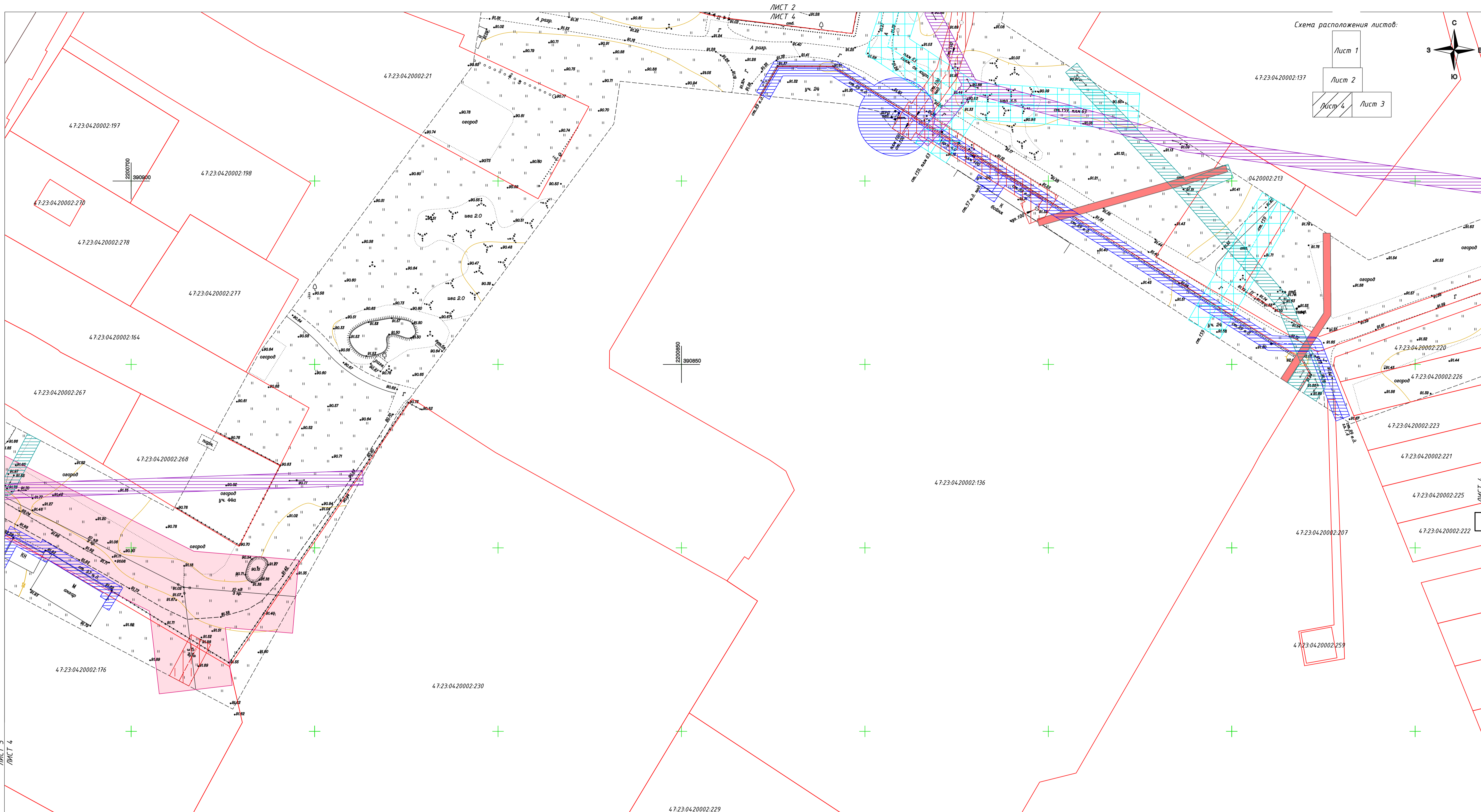
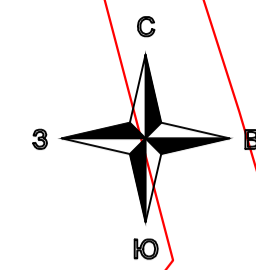
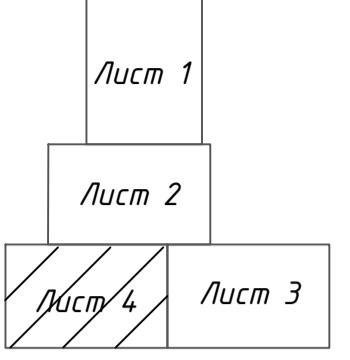


Схема расположения листов:

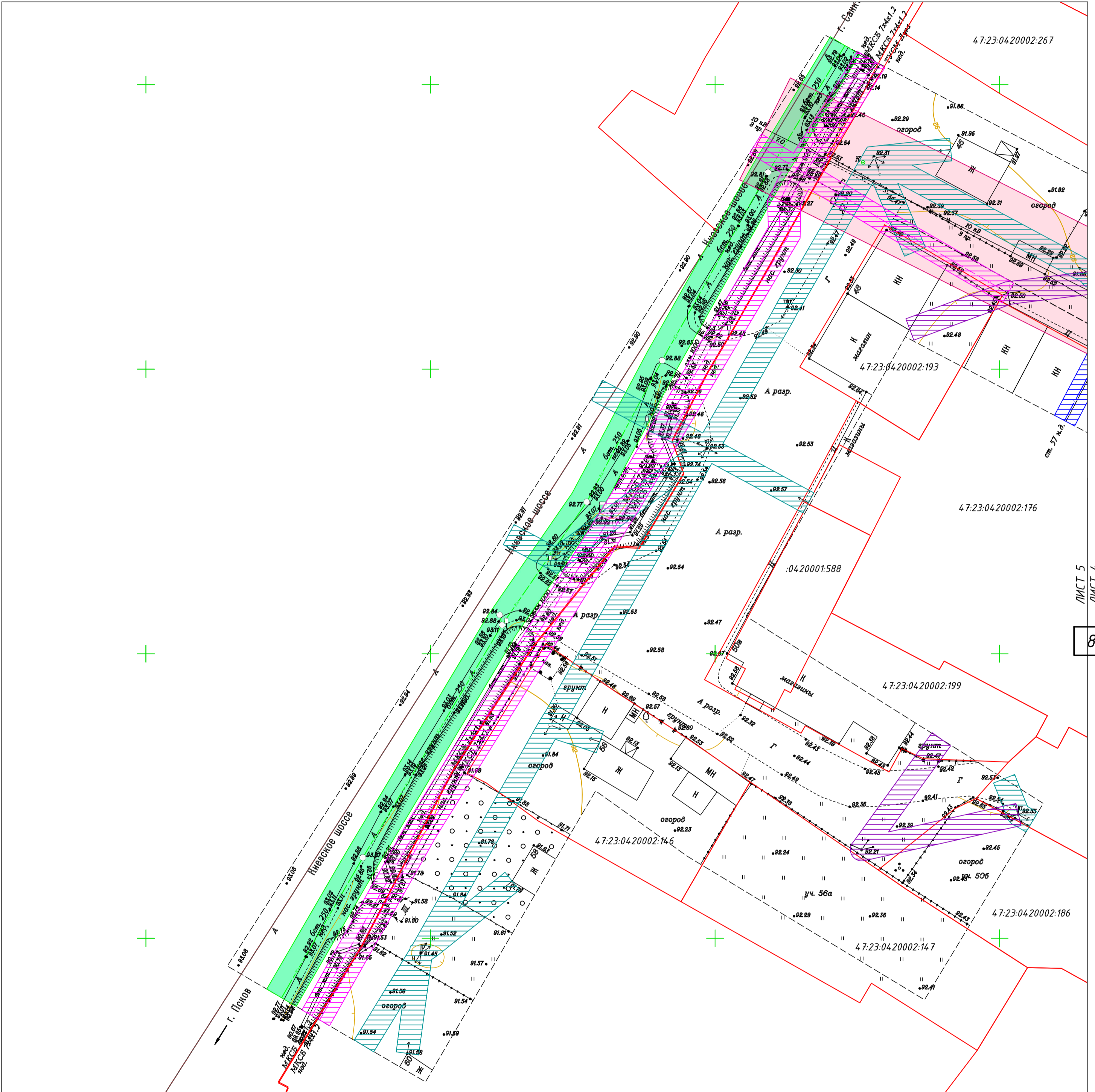
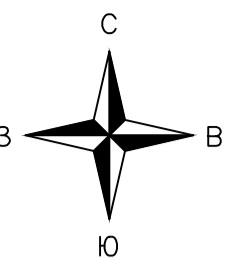
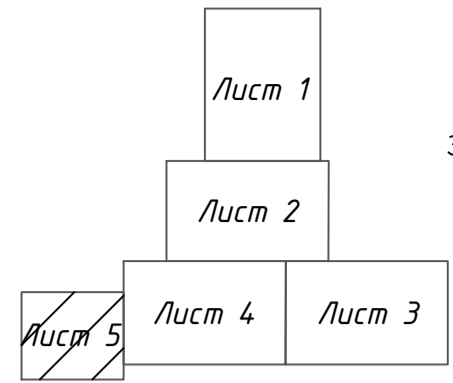


ЛИСТ 5
ЛИСТ 4

ЛИСТ 4
7

Обозначение	Наименование
	- ЛЭП 10 кВ
	- ВЛ 0.4 кВ
	- кабель низкого напряжения
	- существующий газопровод высокого давления
	- бытовая канализация
	- водопровод действующий
	- граница охранной зоны ЛЭП 0.4 кВ
	- граница охранной зоны ЛЭП 10.0 кВ
	- граница охранной зоны воздушных линий связи
	- граница охранной зоны существующего газопровода
	- граница охранной зоны кабеля низкого напряжения
	- граница зоны минимальных расстояний от бытовой канализации
	- граница зоны минимальных расстояний от водопровода
	- граница кадастрового квартала
4.7.23.04.20002	- номер кадастрового квартала
	- граница кадастрового участка, по данным ЕГРН
4.7.23.04.20002.230	- кадастровый номер земельного участка, по данным ЕГРН

МК №0145300007519000019-ПМТ					
Распределительный газопровод в деревне Большие Колпаны по ул. Старая, ул. Средняя, Восточный переулок, Киевское шоссе (четная сторона) Гатчинского муниципального района Ленинградской области					
Изм.	Кол.	Лист	№ док.	Подп.	Дата
Разраб.	Кузнецова	4	03.20		
Проверил	Кокурина		03.20		
Н.Контр.	Денисова		03.20		
Проект межевания территории (Материалы по обоснованию)					Стадия
					Лист
					Листов
Границы существующих земельных участков. Границы зон с особыми условиями использования территории. М 1:500					000 "СтройСтандарт"



ЛИСТ 5
ЛИСТ 4
8

Обозначение	Наименование
	- ВЛ 0.4 кВ
	- кабель связи
	- ливневая канализация
	- граница охранной зоны ЛЭП 0.4 кВ
	- граница охранной зоны кабеля связи
	- граница охранной зоны воздушных линий связи
	- граница зоны минимальных расстояний от ливневой канализации
	- граница кадастрового квартала
47:23:04:20002	- номер кадастрового квартала
	- граница кадастрового участка, по данным ЕГРН
47:23:04:20002:146	- кадастровый номер земельного участка, по данным ЕГРН

МК №0145300007519000019-ПМТ					
Распределительный газопровод в деревне Большие Колпаны по ул. Старая, ул. Средняя, Восточный переулок, Киевское шоссе (четная сторона) Гатчинского муниципального района Ленинградской области					
Изм.	Кол.	Лист	№ док.	Подп.	Дата
Разраб.					03.20
Проверил					03.20
Н.Контр.					03.20
Проект межевания территории (Материалы по обоснованию)				Стадия	Лист
				П	5
Границы существующих земельных участков. Границы зон с особыми условиями использования территории. М 1:500				ООО "СтройСтандарт"	
ГИП					03.20